


Pla de Gestió de la Vall del Madriu-Perafita-Claror

ZONIFICACIÓ NATURAL DE L'ESPAI PROTEGIT DE LA VALL DEL MADRIU-PERAFITA-CLAROR
Abril 2014


Mapa 9: Zonificació amb camins


Font: Ambiotec 2014

<ul style="list-style-type: none"> Perímetre de la Vall del Madriu-Perafita-Claror GR, GRP, HRP Camins 	<ul style="list-style-type: none"> Zona d'ús moderat (ZUM) Zona d'ús restringit (ZUR) Zona de reserva ecològica (ZRE) Zona d'ús especial (ZUE)
---	--



Vall del Madriu-Perafita-Claror





0 0,25 0,5 1 1,5 2 km

Projecció i sistema de coordenades: El·lipsoida Clarke 1880. Projecció cònica Lambert. Coordenades Lambert zona III francesa. Datum: AND01.