

Conoce los oficios
del valle del Madriu

Itinerario DE
ENTREMESAIGÜES-
RÀMIO
CUADERNO DE CAMPO



Descúbreme

Adivina, adivinanza...

- 1 Soy pequeña y redondita. Me llaman 'Ave' de nombre y mi apellido es casi de 'Lana'.

¿Quién soy?



- 3 Una pierna y un sombrero... que se mantiene de pie entero.

¿Quién soy?



- 2 Voy toda blanca por la vida, me vuelvo verde enseguida, soy roja cuando ya no crezco, y negra cuando del mundo desaparezco.

¿Quién soy?



- 4 De cabeza amarilla y luego blanca, hojas como los dientes de un animal.

¿Quién soy?



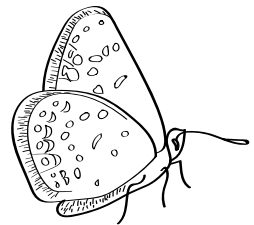
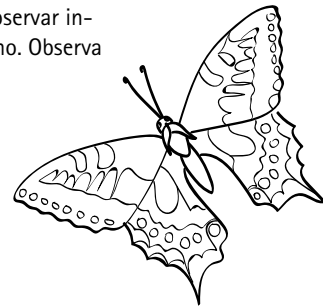


¡Descúbreme!

Rincones llenos de vida

En zonas abiertas, como los prados de pastos o de siega, es fácil poder observar insectos revoloteando por las flores, especialmente en primavera y en verano. Observa las imágenes y marca los que hayas visto durante el recorrido.

Recuerda...

Observa con cuidado los insectos que encuentres con las lupas o los prismáticos pero no los cojas, son muy frágiles.



¡Imágenes de ahora y de antes!

¡Pasa a la acción!

Durante el recorrido por el valle, has podido observar la huella de oficios del pasado. Busca fotografías antiguas que puedan tener tu familia o tus amigos, compáralas con las tuyas y encuentra las diferencias y semejanzas. También puedes consultar los archivos de las bibliotecas.



Te proponemos...

Comparte tu experiencia del valle del Madriu-Ferfita-Claror en las redes sociales e identifica las imágenes con la etiqueta #vallmadrinperferfitaclaror.



Muchas personas han recorrido el *camí de la Muntanya* a lo largo de los tiempos. Descubre en esta sopa de letras qué oficios o actividades hacían allí! (9 palabras).

Los oficios del valle

¡Descúbreme!



! Todo listo!

! Buenos días, explorador/a!
Soy la raposa Mena. Vivo en el valle del Madriu y soy muy curiosa, por eso me muevo arriba y abajo para conocer historias del pasado.

? ¿Quieres ayudarme?
Si sigues el *camí de la Muntanya*, descubrirás los secretos que esconde el valle.


! Nos vemos en el camino!

- 1 Carretera de la Plana
- 2 Camino empedrado comunal
- 3 Fuente del Boigot
- 4 Fuente Peixadera
- 5 Entremesaigües
- 6 Ramio
- 7 Puente Sessenat
- 8 Carretera de la Plana

¡Descúbreme!

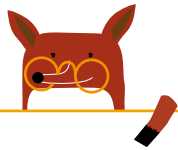
Los tesoros del camino

A lo largo del itinerario, recoge una muestra de los elementos que encuentres en el suelo (hojas, piñas, bellotas, piedrecitas, ramitas, semillas, etc.) y utilízalos para confeccionar una composición artística que represente lo que has visto en esta salida. Haz una fotografía y pégala aquí.



Sabías que...

Llamamos *cortals* a los conjuntos de bordas y otras construcciones donde se alojaban familias campesinas y de pastores desde la primavera hasta el otoño, mientras cuidaban los rebaños y trabajaban los campos.



¡Descúbreme!

Construcciones emblemáticas

A lo largo del recorrido habrás visto algunas de las construcciones que los agricultores y los pastores hicieron para guardar sus rebaños o para alojarse cuando estaban trabajando en el campo. Si unes las líneas de puntos, descubrirás cuáles son. Utiliza el juego de las construcciones para saber su nombre.

